

Envoyé en préfecture le 23/04/2026

Reçu en préfecture le 23/04/2026

Publié le

ID : 007-210702924-20260417-20261704016-DE



COMMUNE DE SAINT-ROMAIN-D'AY

PLAN LOCAL D'URBANISME

4b-localisation des servitudes graphiques

PLU approuvé le 17 avril 2026

Vu pour être annexé à la délibération

Norbert COLL, Maire

LE MAIRE

Norbert COLL

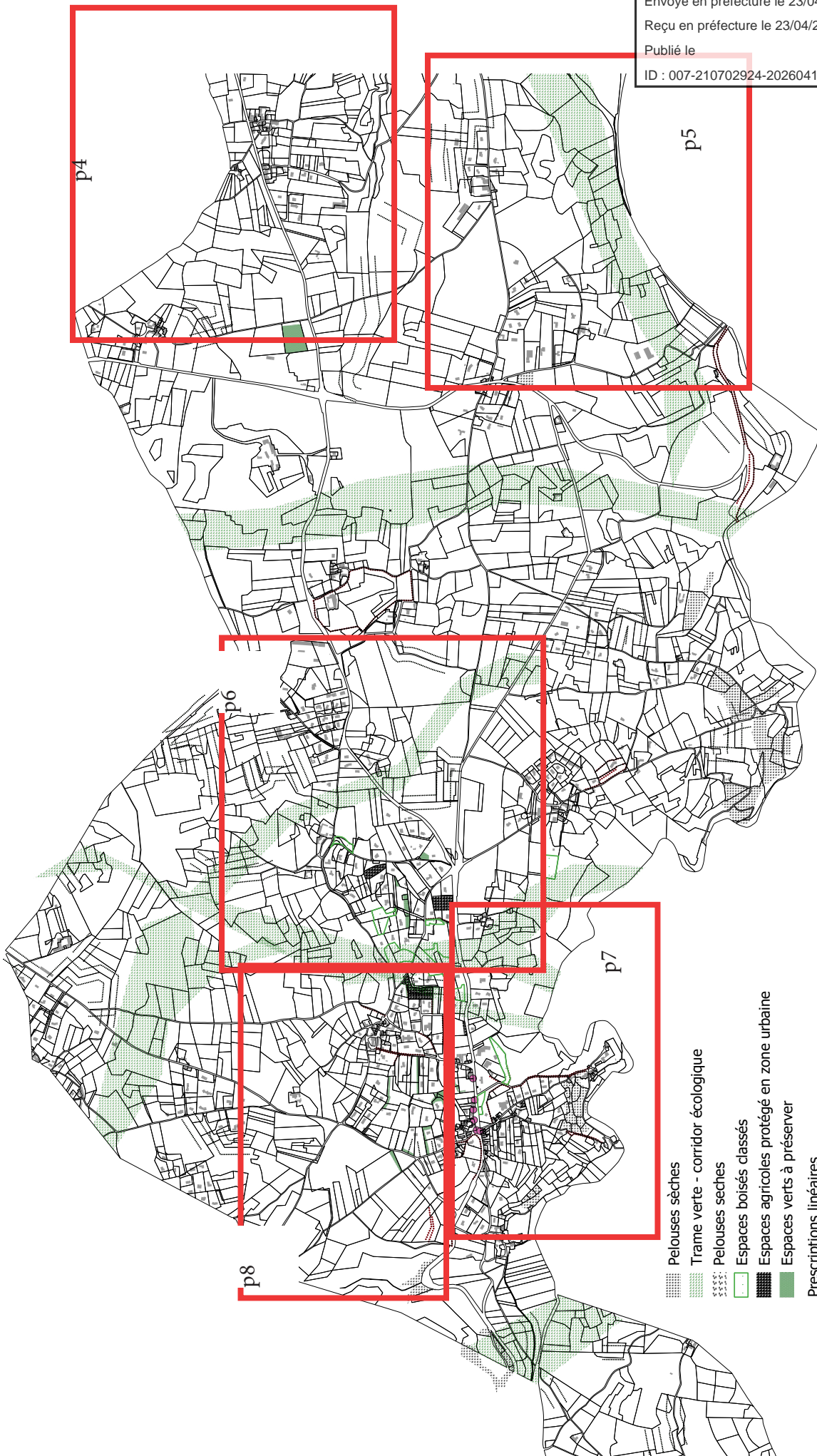
Envoyé en préfecture le 23/04/2026

Reçu en préfecture le 23/04/2026

Publié le

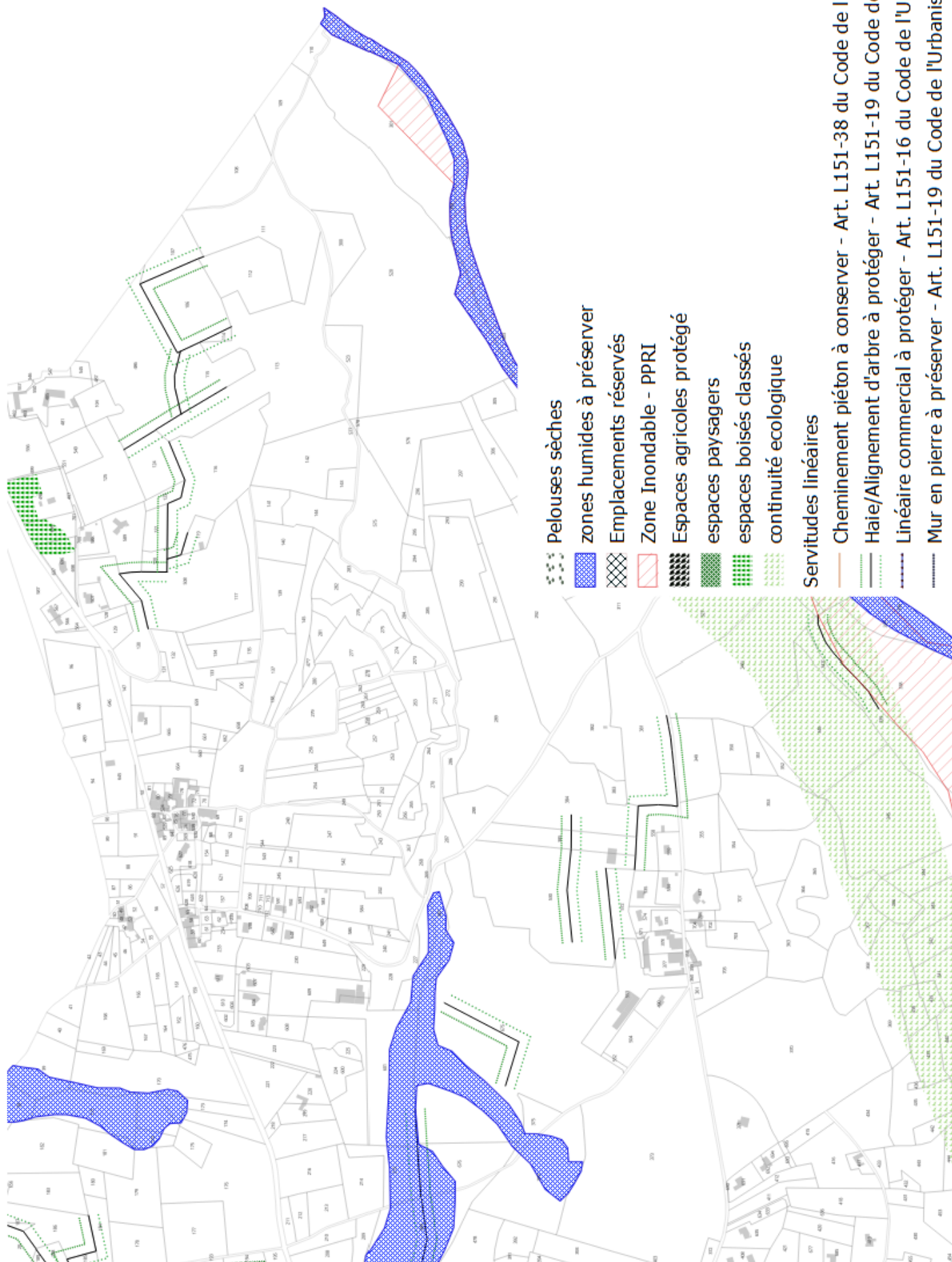


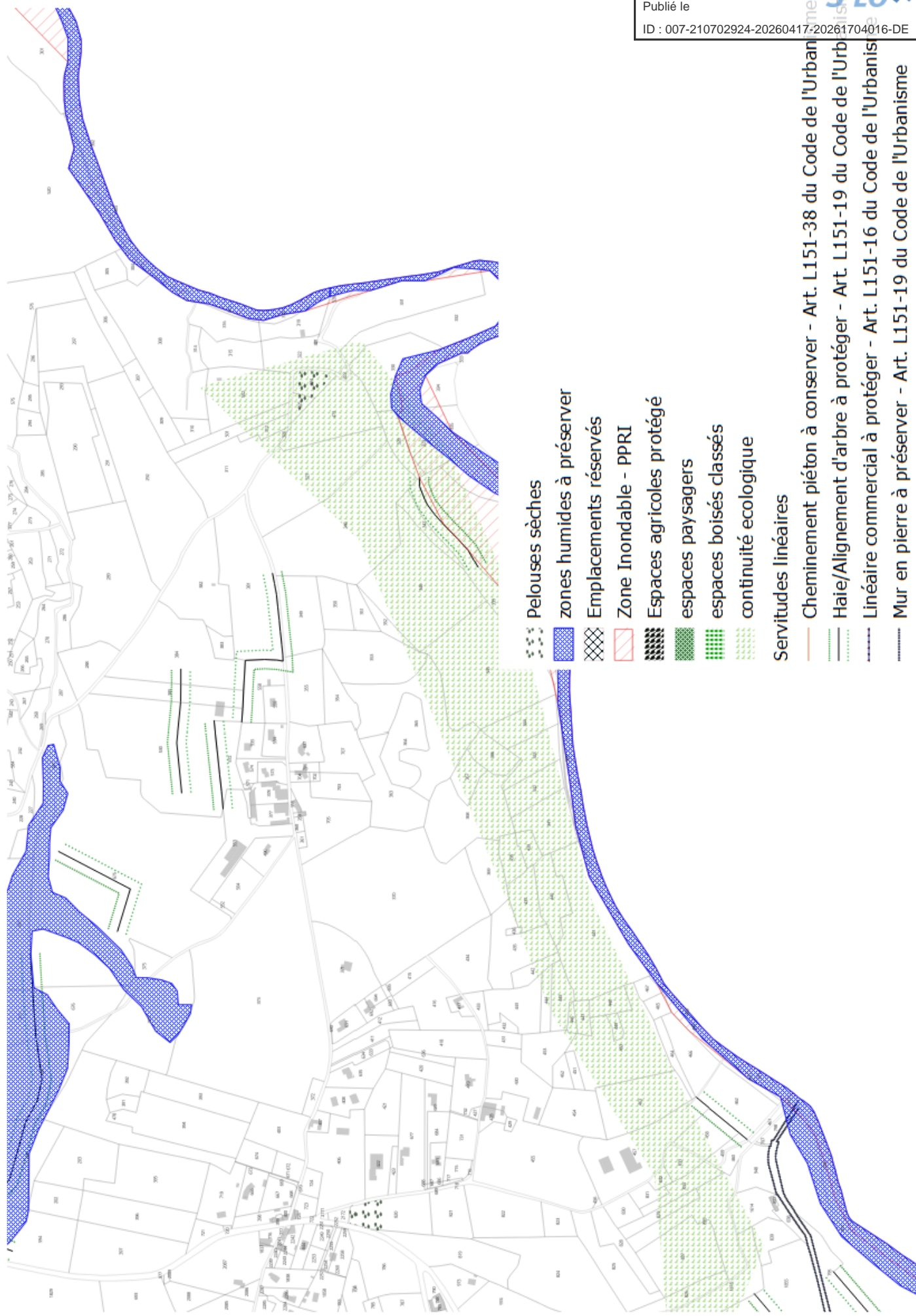
ID : 007-210702924-20260417-20261704016-DE

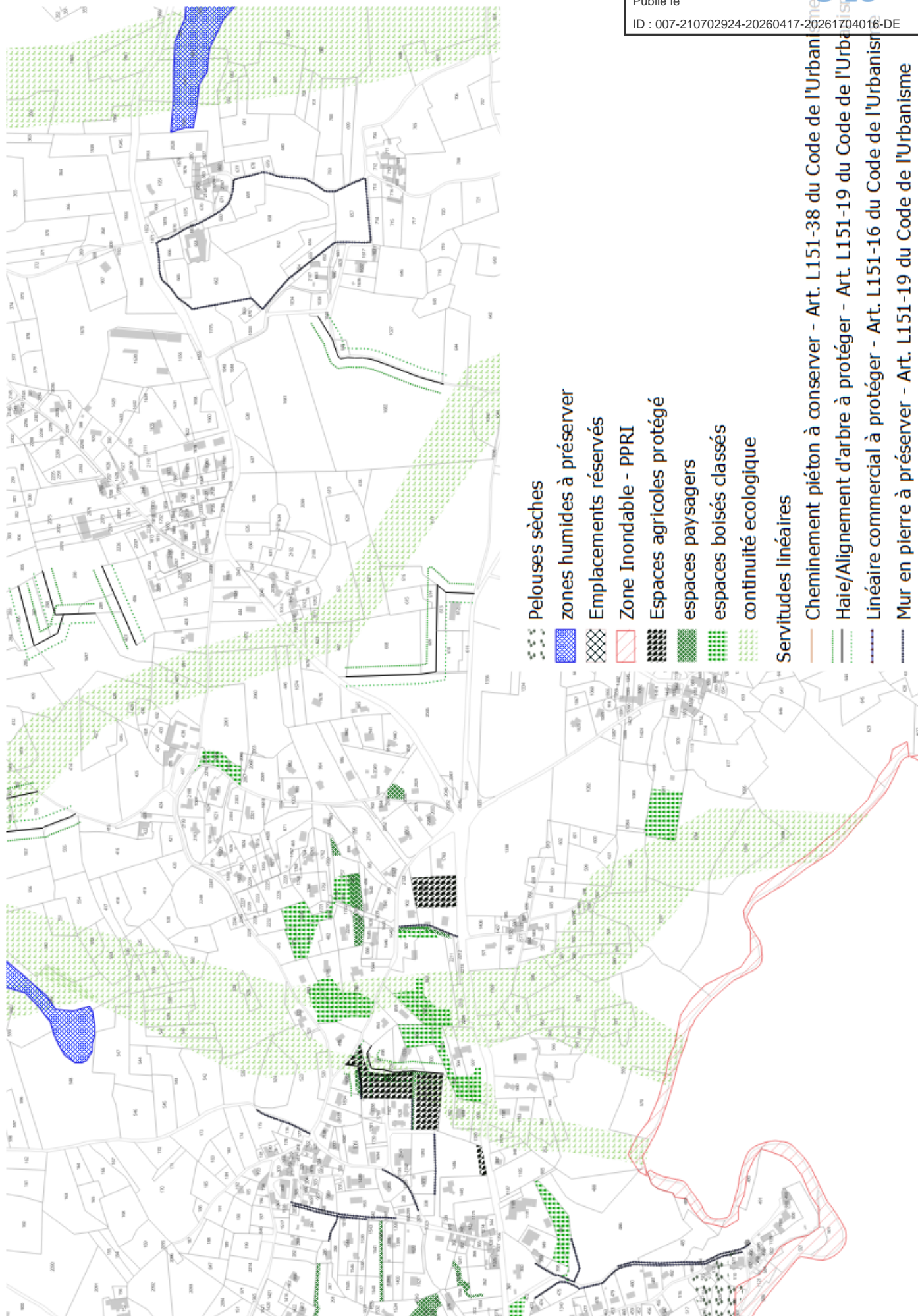


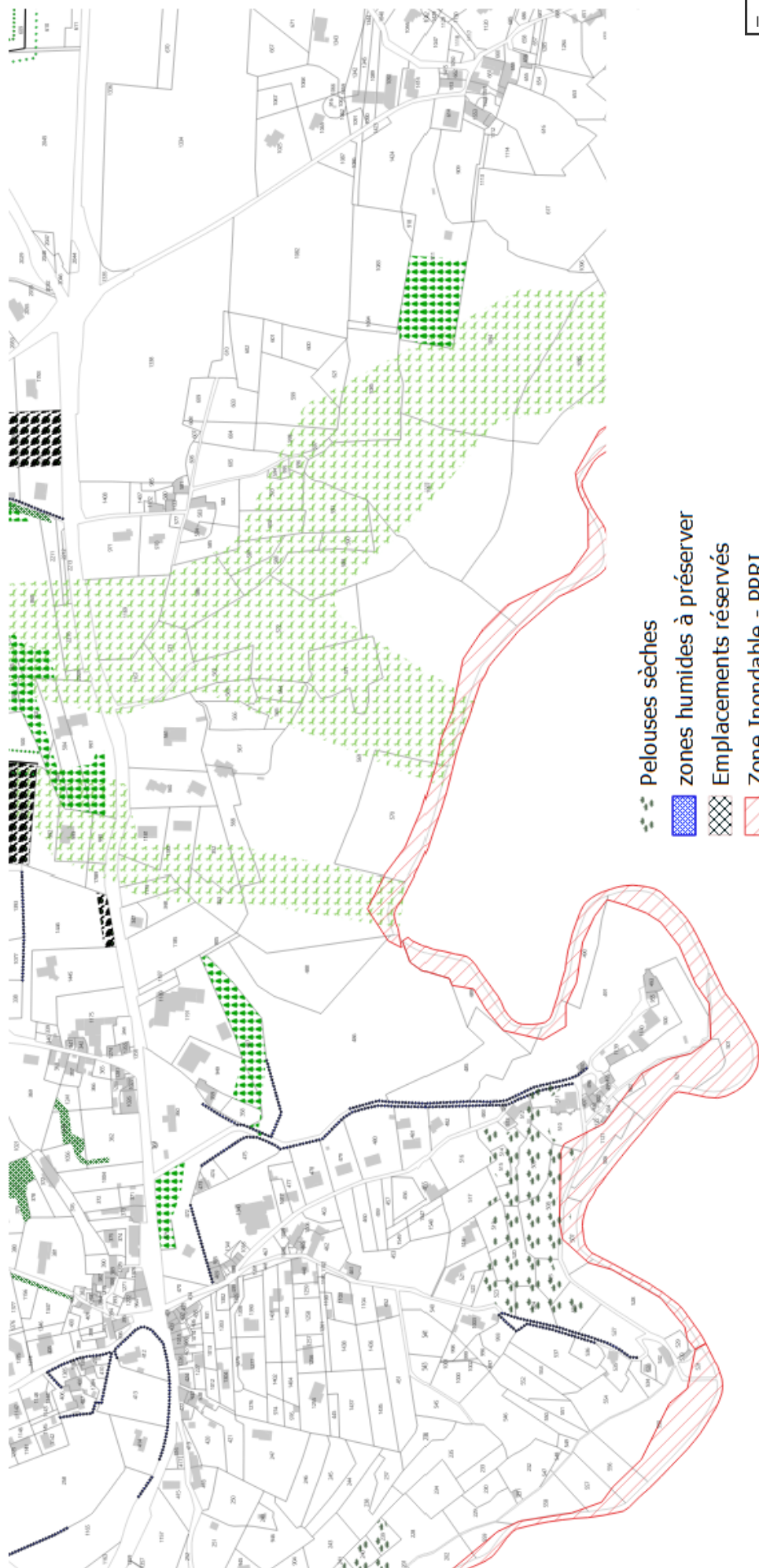
- Pelouses sèches
- Trame verte - corridor écologique
- Pelouses seches
- Espaces boisés classés
- Espaces agricoles protégé en zone urbaine
- Espaces verts à préserver
- Prescriptions linéaires
- Haie/Alignement d'arbre à protéger
- Linéaire commercial à protéger
- Mur en pierre à préserver
- Prescriptions ponctuelles
- Élément de patrimoine bâti à préserver

0 75.150 m





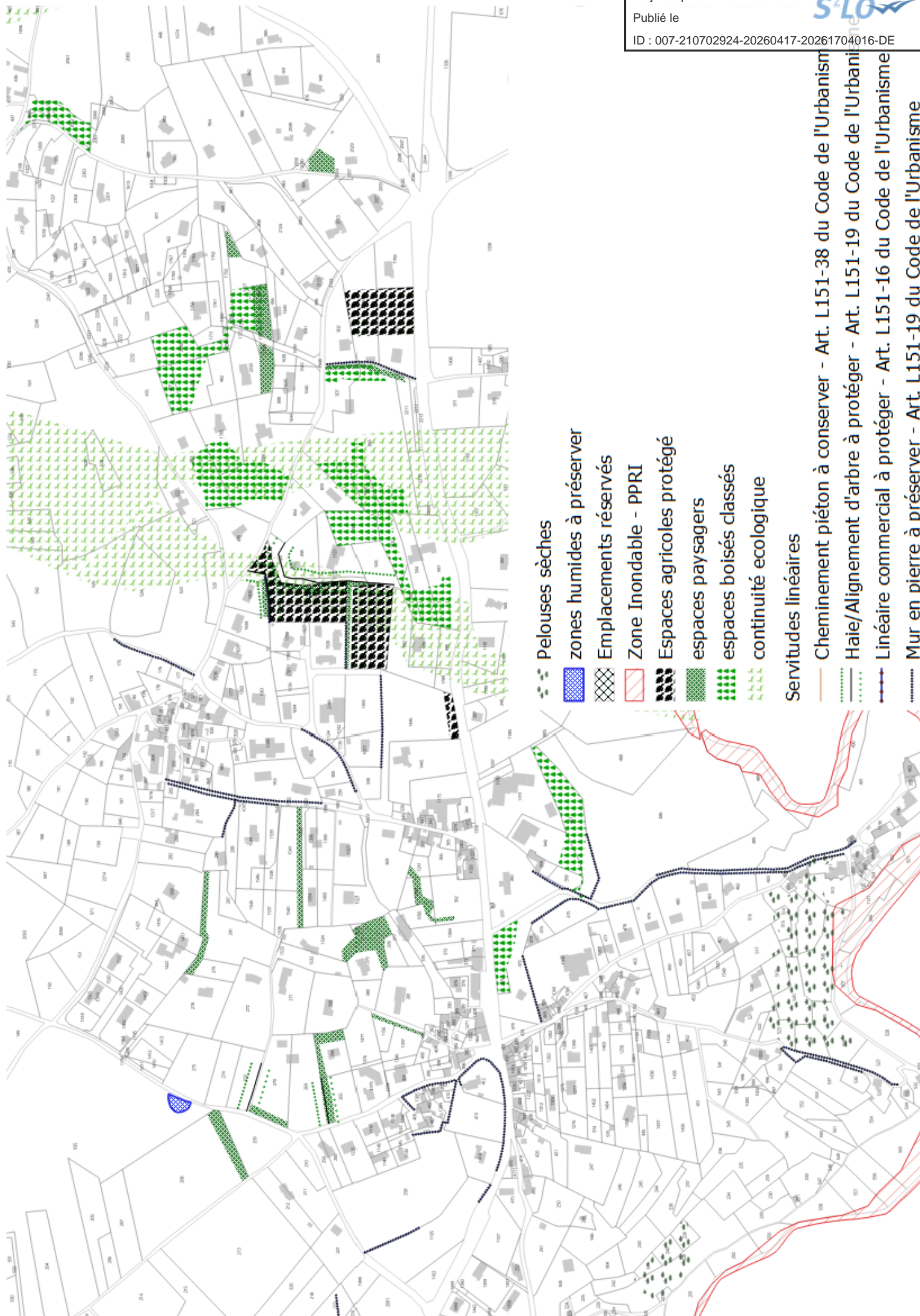




- Pelouses sèches
- zones humides à préserver
- Emplacements réservés
- Zone Inondable - PPRI
- Espaces agricoles protégé
- espaces paysagers
- espaces boisés classés
- continuité écologique

Servitudes linéaires

- Cheminement piéton à conserver - Art. L151-38 du Code de l'Urbanisme
- Haie/Alignement d'arbre à protéger - Art. L151-19 du Code de l'Urbanisme
- Linéaire commercial à protéger - Art. L151-16 du Code de l'Urbanisme
- Mur en pierre à préserver - Art. L151-19 du Code de l'Urbanisme



Envoyé en préfecture le 23/04/2026

Reçu en préfecture le 23/04/2026

Publié le



ID : 007-210702924-20260417-20261704016-DE

Envoyé en préfecture le 23/04/2026

Reçu en préfecture le 23/04/2026

Publié le



ID : 007-210702924-20260417-20261704016-DE